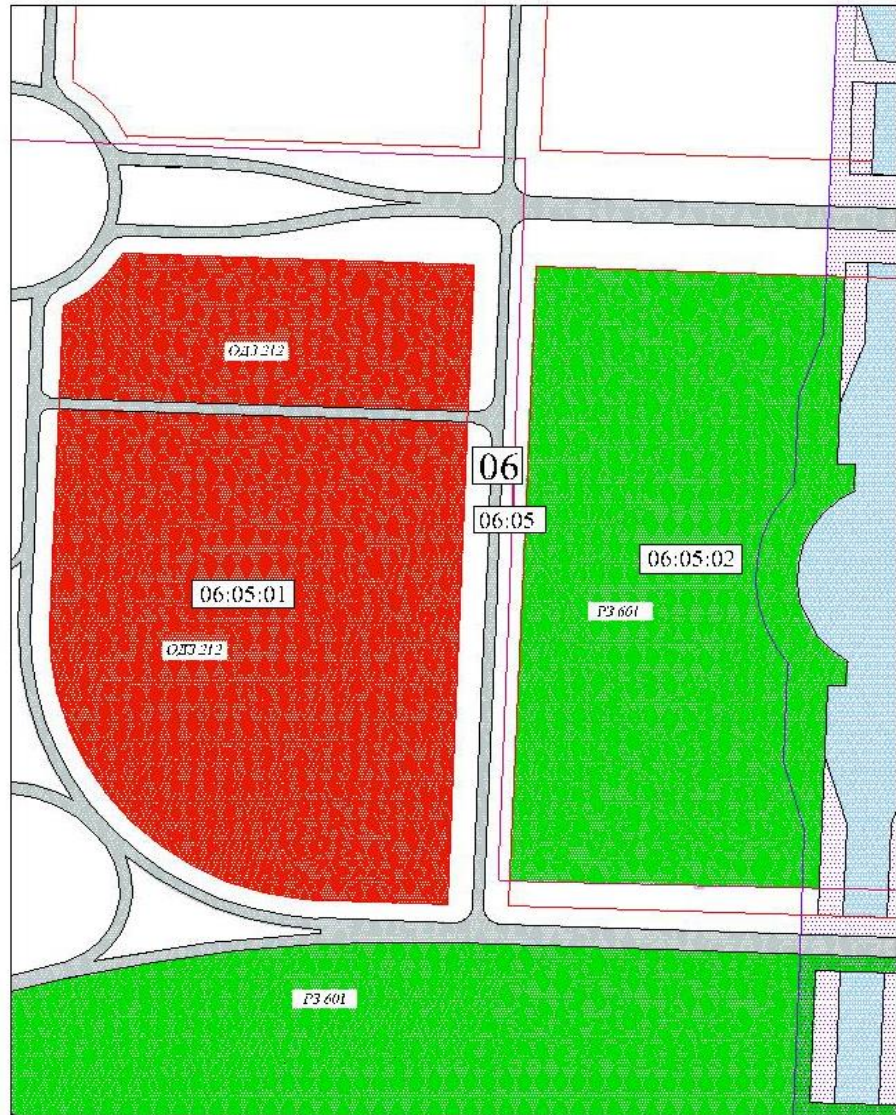


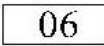



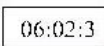





СХЕМА ГРАДОСТРОИТЕЛЬНОГО ЗОНИРОВАНИЯ
территории планировочного микрорайона 06:05



УСЛОВНЫЕ ИЗОБРАЖЕНИЯ

	КРАСНАЯ ЛИНИЯ		МЕСТА ОТДЫХА ОБЩЕГО ПОЛЬЗОВАНИЯ
	НОМЕР ПЛАНИРОВОЧНОГО РАЙОНА		ПРИВЛЕКАТЕЛЬНАЯ ЗАЩИЩЕННАЯ ПОЛОСА
	НОМЕР ПЛАНИРОВОЧНОГО МИКРОРАЙОНА		СЗЗ ОБЪЕКТОВ ТРАНСПОРТНОЙ ИНФРАСТРУКТУРЫ
	НОМЕР ПЛАНИРОВОЧНОГО КВАРТАЛА		СЗЗ ОБЪЕКТОВ ПРОИЗВОДСТВЕННОЙ ИНФРАСТРУКТУРЫ
	МЕСТО ФУНКЦИОНАЛЬНОГО ОТДЕЛЕНИЯ		СЗЗ ОБЪЕКТОВ ИНТЕЛЛЕКТУАЛЬНОЙ ИНФРАСТРУКТУРЫ