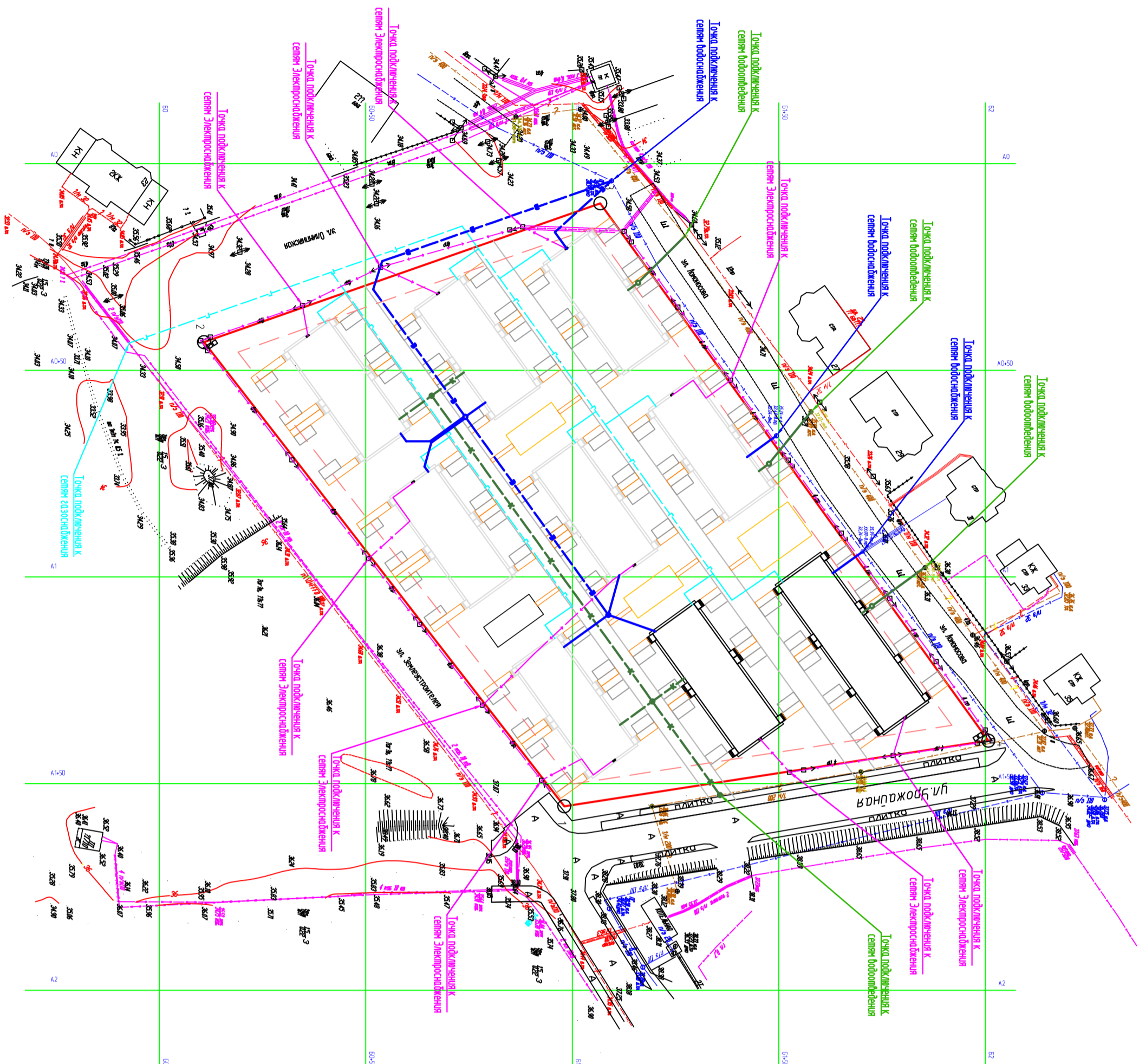
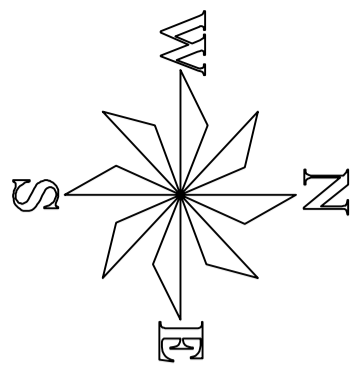


Свободный план инженерных сетей М 1 : 1000



Матрица-экономические показатели

№	Наименование	ед. изм.	кол-во
1	Территория в границах объекта	кв. м	14,763
2	Территория под застройку нежилыми зданиями	кв. м	14,763
	в том числе:		
	Территория под застройку объектами	кв. м	14,763
	Территория ГРПШ 1400	кв. м	9


Ведомость жилых и общественных зданий и сооружений

Наименование и адрес объекта	этажность	Коммунально-бытовое хозяйство		Площадь, кв. м		общая полезная площадь, кв. м	общая полезная площадь, кв. м				
		квартиры	общественные здания	жилая	общественная						
1	2-х этажный 8-ми подъездный жилой дом	2	7	8	58	148,851	208,551	702	4191	3452	2,117
2	2-х этажный 8-ми подъездный жилой дом	2	1	8	58	58,051	58,051	778	778	2803	2803
2-х этажный 8-ми подъездный жилой дом	2	1	8	58	58	628,84	628,84	353	353	4624	4624

Примечание:

- Проект планировки территории выполнен на существующем земельном участке по адресу: г.Ханты-Мансийск (ул. Землеустроительная – ул. Урожайная) кадастровый номер 88:120201005:216. Проектирование электрической сети осуществляется в границах участка №16.
- Техническое условие № 09-14/20 от 27 марта 2015 г. на присоединение проектируемых, строящихся, реконструируемых объектов к городским инженерным сетям водоснабжения.
- Техническое условие № 09-14/20 от 27 марта 2015 г. на присоединение проектируемых, строящихся, реконструируемых объектов к городским инженерным сетям водоснабжения.
- Техническое условие на присоединение к газораспределительной сети объекта капитального строительства №1 от 23 марта 2015 г.

Условные обозначения



Изм.	Кол. у	Лист	№ док.	Подп.	Дата	Жилщное строительство по ул. Землеустроительной – Урожайная – Олимпийская – Ломносова		
Рук. проектом								
Разработчик								
Проект планировки территории						Статья	Лист	Листов
Свободный план инженерных сетей М 1:1000						РП		
						Учреждение: ЖКО-ОГРП ОАО "Торский лесопильный завод"		