



Городской округ Ханты-Мансийск
Ханты-Мансийского автономного округа – Югры
АДМИНИСТРАЦИЯ ГОРОДА ХАНТЫ-МАНСИЙСКА
ПОСТАНОВЛЕНИЕ

от 24.03.2025

№138

О внесении изменений
в постановление Администрации
города Ханты-Мансийска
от 10.05.2011 №601 «Об утверждении
Схемы размещения нестационарных
торговых объектов на территории
города Ханты-Мансийска»

В целях приведения муниципальных правовых актов города Ханты-Мансийска в соответствие с действующим законодательством, руководствуясь статьей 71 Устава города Ханты-Мансийска:

1. Внести в постановление Администрации города Ханты-Мансийска от 10.05.2011 №601 «Об утверждении Схемы размещения нестационарных торговых объектов на территории города Ханты-Мансийска» изменения согласно приложению к настоящему постановлению.

2. Признать утратившим силу пункт 2 постановления Администрации города Ханты-Мансийска от 24.09.2021 №1062 «О внесении изменений в постановление Администрации города Ханты-Мансийска от 10.05.2011 №601 «Об утверждении Схемы размещения нестационарных торговых объектов на территории города Ханты-Мансийска».

3. Опубликовать настоящее постановление в газете «Самарово – Ханты-Мансийск» и разместить на Официальном информационном портале органов местного самоуправления города Ханты-Мансийска в сети Интернет.

Глава города
Ханты-Мансийска



М.П.Ряшин

Приложение
к постановлению Администрации
города Ханты-Мансийска
от 24.03.2025 №138

Изменения
в постановление Администрации города Ханты-Мансийска
от 10.05.2011 №601 «Об утверждении Схемы размещения нестационарных
торговых объектов на территории города Ханты-Мансийска»
(далее – изменения)

Внести в постановление Администрации города Ханты-Мансийска от 10.05.2011 №601 «Об утверждении Схемы размещения нестационарных торговых объектов на территории города Ханты-Мансийска» (далее – постановление) следующие изменения:

1. Приложение к постановлению (далее – Схема) изложить в новой редакции согласно приложению 1 к настоящим изменениям.

2. Дополнить Схему приложением в редакции согласно приложению 2 к настоящим изменениям.

Приложение 1
к изменению в постановление
Администрации города Ханты-Мансийска
от 10.05.2011 №601 «Об утверждении Схемы
размещения нестационарных торговых объектов
на территории города Ханты-Мансийска»

Схема
размещения нестационарных торговых объектов на территории города Ханты-Мансийска
(далее – Схема)

№ п/п	Наименование субъекта торговли	Юридический адрес субъекта торговли	Количество размещенных нестационарных торговых объектов (в том числе мобильных торговых объектов)	Месторасположение нестационарного торгового объекта (в том числе мобильного торгового объекта)	Вид объекта	Специализация (ассортимент реализуемой продукции)	Площадь нестационарного торгового объекта (в том числе мобильного торгового объекта) (кв.м)	Площадь земельного участка (кв.м)	Собственник земельного участка, на котором расположен нестационарный торговый объект (в том числе мобильный торговый объект)	Срок, период размещения нестационарного торгового объекта (в том числе мобильного торгового объекта)
1	2	3	4	5	6	7	8	9	10	11
1.	ИП Багдасарян Эдуард Александрович	г.Ханты-Мансийск, ул.Мира, д.52, кв.5	1	ул.Уральская, (Учхоз)	павильон	аптечный пункт	43,8	98	земельный участок, государственная собственность на который не разграничена	по 20.12.2030
2.	ИП Багдасарян Эдуард Александрович	г.Ханты-Мансийск, ул.Мира, д.52, кв.5	1	ул.Уральская, (Учхоз)	павильон	продовольственные товары	84,3	100	земельный участок, государственная собственность на который не разграничена	по 08.09.2030
3.	ИП Абдрязаков Ильхам Карирович	г.Ханты-Мансийск, ул.Доронина, д.49	1	ул.Уральская, район общежития №1	павильон	продовольственные товары	132,1	138	земельный участок, государственная собственность	с 17.01.2022 по 16.01.2027

									на который не разграничена	
4.	ИП Ткачук Руслан Антонович	г.Ханты-Мансийск, ул.Доронина, д.30, кв.141	1	ул.Фестивальная, д.19	павильон	непродовольственные товары	75	75	земельный участок, государственная собственность на который не разграничена	с 17.01.2022 по 16.01.2027
5.	Определяется по результатам аукциона	—	—	ул.Студенческая, д.19, участок 1,	павильон, мобильный торговый объект (тонар)	продовольственные товары и непродовольственные товары	—	51	земельный участок, государственная собственность на который не разграничена	5 лет
6.	ООО «Русский стиль»	г.Ханты-Мансийск, ул.Энгельса, д.27	1	ул.Мира, в районе домов №123-№125	павильон	продовольственные товары	119,6	253	земельный участок, государственная собственность на который не разграничена	с 17.01.2022 по 16.01.2027
7.	ИП Макарян Эрик Эдгарович	г.Ханты-Мансийск, ул.Кирова, д.88	1	ул.Ленина, в районе дома №107	павильон	непродовольственные товары	54	54	земельный участок, государственная собственность на который не разграничена	с 26.06.2023 по 25.06.2028
8.	ИП Багдасарян Эдуард Александрович	г.Ханты-Мансийск, ул.Мира, д.52, кв.5	1	ул.Ленина, д.85	павильон	продовольственные товары	50	50	земельный участок, государственная собственность на который не разграничена	с 17.01.2022 по 16.01.2027
9.	ИП Супруненко Сергей Сергеевич	г.Ханты-Мансийск, ул.Чкалова, д.40, кв.59	1	ул.Патриса Лумумбы, район дома №57	павильон	продовольственные товары	90	106	земельный участок, государственная собственность на который не разграничена	с 17.01.2022 по 16.01.2027
10.	Определяется по результатам аукциона	—	—	ул.Строителей – ул.Дунина-Горкавича	павильон	продовольственные товары и непродовольственные товары	—	36	земельный участок, государственная собственность на который не разграничена	5 лет
11.	ИП Мацагова Галина Николаевна	г.Ханты-Мансийск, ул.Водопроводная, д.23	1	ул.Чехова, д.63а	павильон	непродовольственные товары (детские товары)	61,2	65	земельный участок, государственная собственность	с 17.01.2022 по 16.01.2027

									на который не разграничена	
12.	ООО «Быстрое питание»	г.Ханты-Мансийск, ул.Сирина, д.3	1	ул.Калинина, остановка «Медучилище»	павильон	продукция общественного питания	45	45	Земельный участок, государственная собственность на который не разграничена	с 17.01.2022 по 16.01.2027
13.	ИП Макарян Эрик Эдгарович	г.Ханты-Мансийск, ул.Кирова, д.88	1	ул.Мира, д.46	киоск	непродовольственные товары (печатная продукция)	8	8	земельный участок, государственная собственность на который не разграничена	с 17.07.2023 по 16.07.2028
14.	ИП Нестеров Андрей Сергеевич	г.Ханты-Мансийск, ул.Калинина, д.5	1	ул.Дзержинского, район дома №7 (парк имени Бориса Лосева)	павильон	продукция общественного питания	18,88	20	земельный участок, государственная собственность на который не разграничена	с 07.12.2023 по 06.12.2028
15.	Определяется по результатам аукциона	-	-	ул.Комсомольская, д.32	павильон	продовольственные товары и непродовольственные товары	-	36	земельный участок, государственная собственность на который не разграничена	5 лет
16.	ООО «Быстрое питание»	г.Ханты-Мансийск, ул.Сирина, д.3	1	ул.Карла Маркса, д.15	павильон	продукция общественного питания	8	8	земельный участок, государственная собственность на который не разграничена	с 17.01.2022 по 16.01.2027
17.	ИП Нагиев Шамед Агаммед оглы	г.Ханты-Мансийск, ул.Парковая, д.66	1	ул.Энгельса, в районе дома №10	павильон	непродовольственные товары (цветы)	52	52	земельный участок, государственная собственность на который не разграничена	с 17.01.2022 по 16.01.2027
18.	ИП Чертушко Наталья Анатольевна	г.Ханты-Мансийск, ул.Пионерская, д.46, кв.47	1	ул.Собянина, д.3	павильон	продовольственные товары	71	71	земельный участок, государственная собственность на который не разграничена	с 17.01.2022 по 16.01.2027
19.	Определяется по результатам аукциона	-	-	ул.Лермонтова, д.18	павильон, мобильный торговый объект	продовольственные товары	-	80	земельный участок, государственная собственность	5 лет

					(тонар)				на который не разграничена	
20.	ИП Гусейнов Шамхал Самандар оглы	г.Ханты-Мансийск, ул.Ямская, д.10, кв.6	1	ул.Ямская, д.3, д.5	павильон	непродовольственные товары (цветы)	41,2	45	земельный участок, государственная собственность на который не разграничена	с 17.01.2022 по 16.01.2027
21.	ИП Кондратюк Татьяна Владимировна	г.Ханты-Мансийск, ул.Ямская д.1, кв.76	1	ул.Ямская, д.3	павильон	продовольственные товары (продукция крестьянско-фермерского хозяйства)	24	50	земельный участок, государственная собственность на который не разграничена	с 26.06.2023 по 25.06.2028
22.	Куимова Татьяна Сергеевна	г.Ханты-Мансийск, ул.Ямская д.16, кв.166	1	ул.Ямская, д.14	павильон	продовольственные товары (продукция крестьянско-фермерского хозяйства)	24	50	земельный участок, государственная собственность на который не разграничена	с 26.06.2023 по 25.06.2028
23.	ИП Тагиев Кянян Махир оглы	г.Ханты-Мансийск, ул.Калинина, 85	1	ул.Ямская, д.14	павильон	продукция общественного питания	24	50	земельный участок, государственная собственность на который не разграничена	с 26.06.2023 по 25.06.2028
24.	ИП Матыченко Дмитрий Александрович	г.Ханты-Мансийск, ул.Объездная, д.61, кв.70	1	ул.Гагарина (район аптеки, площадь Самарово)	передвижной киоск	продовольственные товары	12	20	земельный участок, государственная собственность на который не разграничена	с 17.07.2023 по 16.07.2028
25.	ИП Шаблевская Марина Юрьевна	г.Ханты-Мансийск, пер.Кедровый, д.11	1	ул.Конева, д.22	павильон	непродовольственные товары	53,9	56	земельный участок, государственная собственность на который не разграничена	с 17.01.2022 по 16.01.2027
26.	Определяется по результатам аукциона	-	-	ул.Объездная, в районе Археопарка	павильон, мобильный торговый объект (тонар)	продовольственные и непродовольственные товары	-	50	земельный участок, государственная собственность на который не разграничена	5 лет
27.	Определяется по результатам аукциона	-	-	ул.Объездная, в районе Археопарка	павильон, мобильный торговый объект	продовольственные и непродовольственные товары	-	25	земельный участок, государственная собственность	5 лет

					(тонар)				на который не разграничена	
28.	Определяется по результатам аукциона	-	-	ул.Гагарина, район дома №169 (остановка «Телецентр»)	остановочный комплекс с торговым павильоном	продовольственные и непродовольственные товары	-	41	земельный участок, государственная собственность на который не разграничена	5 лет
29.	Определяется по результатам аукциона	-	-	ул.Югорская район дома №9	остановочный комплекс с торговым павильоном	продовольственные и непродовольственные товары	-	100	земельный участок, государственная собственность на который не разграничена	5 лет
30.	ИП Мацагова Галина Николаевна	г.Ханты-Мансийск, ул.Водопроводная, д.23	1	ул.Георгия Величко, район дома №3	павильон	продовольственные и непродовольственные товары	98	100	земельный участок, государственная собственность на который не разграничена	с 17.07.2023 по 16.07.2028
31.	ИП Матыченко Дмитрий Александрович	г.Ханты-Мансийск, ул.Объездная, д.61, кв.70	1	ул.Мира, район дома №13 (парк имени Бориса Лосева)	павильон	продовольственные и непродовольственные товары	18,4	30	земельный участок, государственная собственность на который не разграничена	с 26.06.2023 по 25.06.2028
32.	Определяется по результатам аукциона	-	-	мкр.Восточный	павильон, мобильный торговый объект (тонар)	продовольственные и непродовольственные товары	-	100	земельный участок, государственная собственность на который не разграничена	5 лет
33.	Определяется по результатам аукциона	-	-	ул.Анны Коньковой, в районе дома №3	павильон, мобильный торговый объект (тонар)	продовольственные и непродовольственные товары	-	100	земельный участок, государственная собственность на который не разграничена	5 лет
34.	Определяется по результатам аукциона	-	-	ул.Ферма Горная, д.19	павильон, мобильный торговый объект (тонар)	продовольственные и непродовольственные товары	-	24,1	земельный участок, государственная собственность на который не разграничена	5 лет
35.	Определяется по результатам аукциона	-	-	павильон у восточного кладбища	остановочный комплекс с торговым павильоном,	продовольственные и непродовольственные товары	-	80	земельный участок, государственная собственность	5 лет

					павильон				на который не разграничена	
36.	Определяется по результатам аукциона	—	—	ул.Карла Маркса, д.15	павильон, мобильный торговый объект (тонар)	продовольственные и непродовольственные товары	—	10	земельный участок, государственная собственность на который не разграничена	5 лет
37.	Определяется по результатам аукциона	—	—	ул.Ключевая, д.13	павильон, мобильный торговый объект (тонар)	продовольственные и непродовольственные товары	—	100	земельный участок, государственная собственность на который не разграничена	5 лет

Графическая часть размещения нестационарных торговых объектов отражена в приложении к Схеме.



Приложение 2
к изменению в постановление
Администрации города Ханты-Мансийска
от 10.05.2011 №601 «Об утверждении Схемы
размещения нестационарных торговых объектов
на территории города Ханты-Мансийска»

- Графическая часть схемы размещения нестационарных торговых объектов на территории города Ханты-Мансийска:
№1 – ул.Уральская (Учхоз); №2 – ул.Уральская (Учхоз);
№3 – ул.Уральская, район общежития №1



Условные обозначения:

п.00 – номер в Схеме размещения нестационарных торговых объектов на территории города Ханты-Мансийска



– киоск

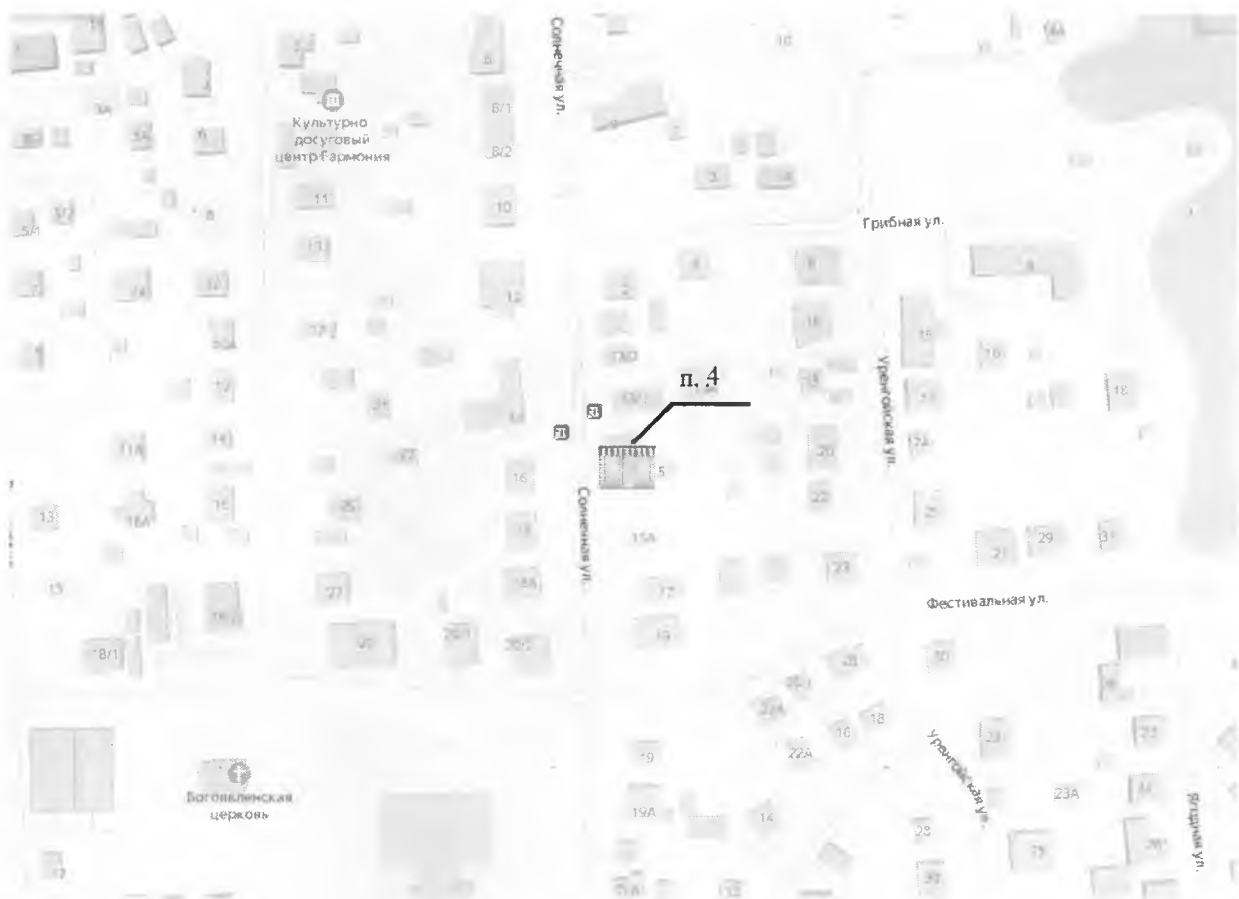


– павильон



– остановочный комплекс

Графическая часть схемы размещения нестационарных торговых объектов на территории города Ханты-Мансийска:
№4 – ул.Фестивальная, район дома №19



Условные обозначения:

п.00 – номер в Схеме размещения нестационарных торговых объектов на территории города Ханты-Мансийска



– киоск

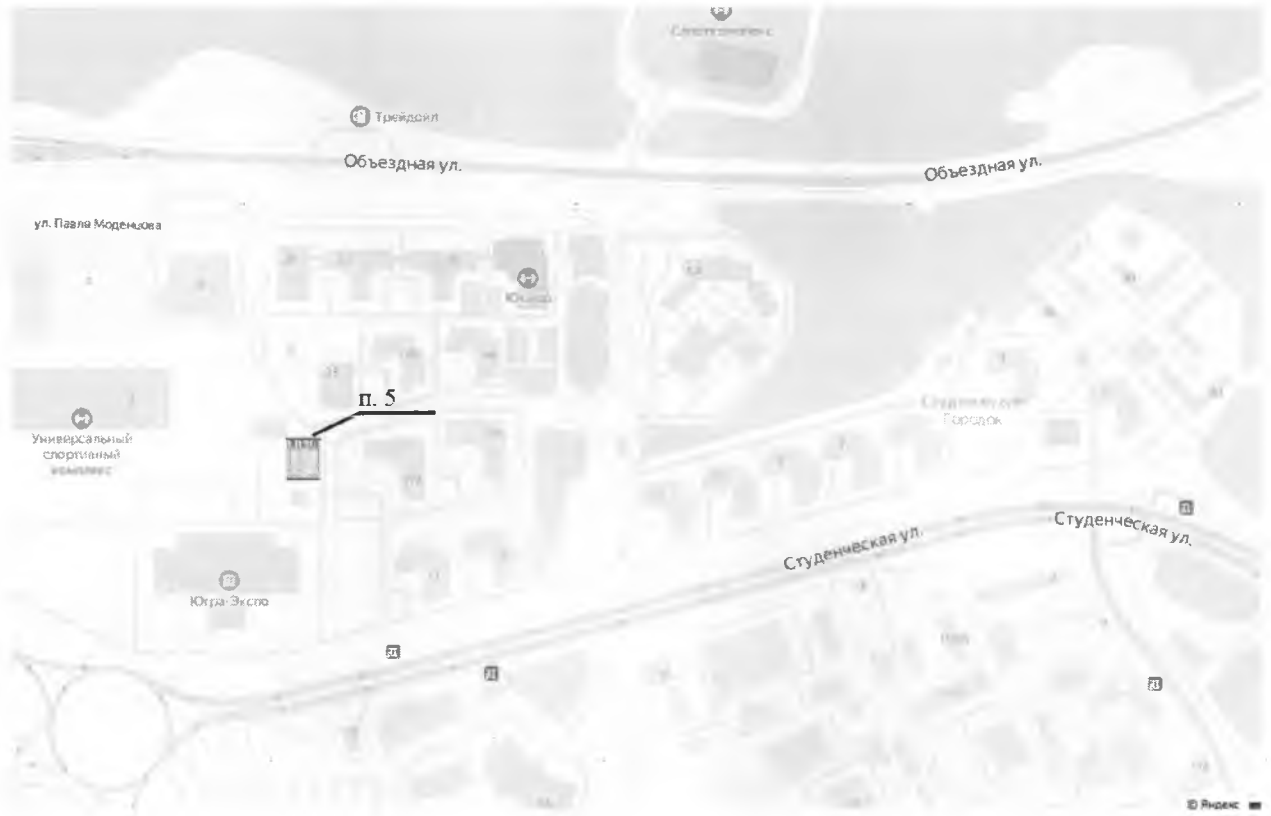


– павильон



– остановочный комплекс

Графическая часть схемы размещения нестационарных торговых объектов на территории города Ханты-Мансийска:
№5 – ул.Студенческая, д.19, участок 1



Условные обозначения:

п.00 – номер в Схеме размещения нестационарных торговых объектов на территории города Ханты-Мансийска



– киоск

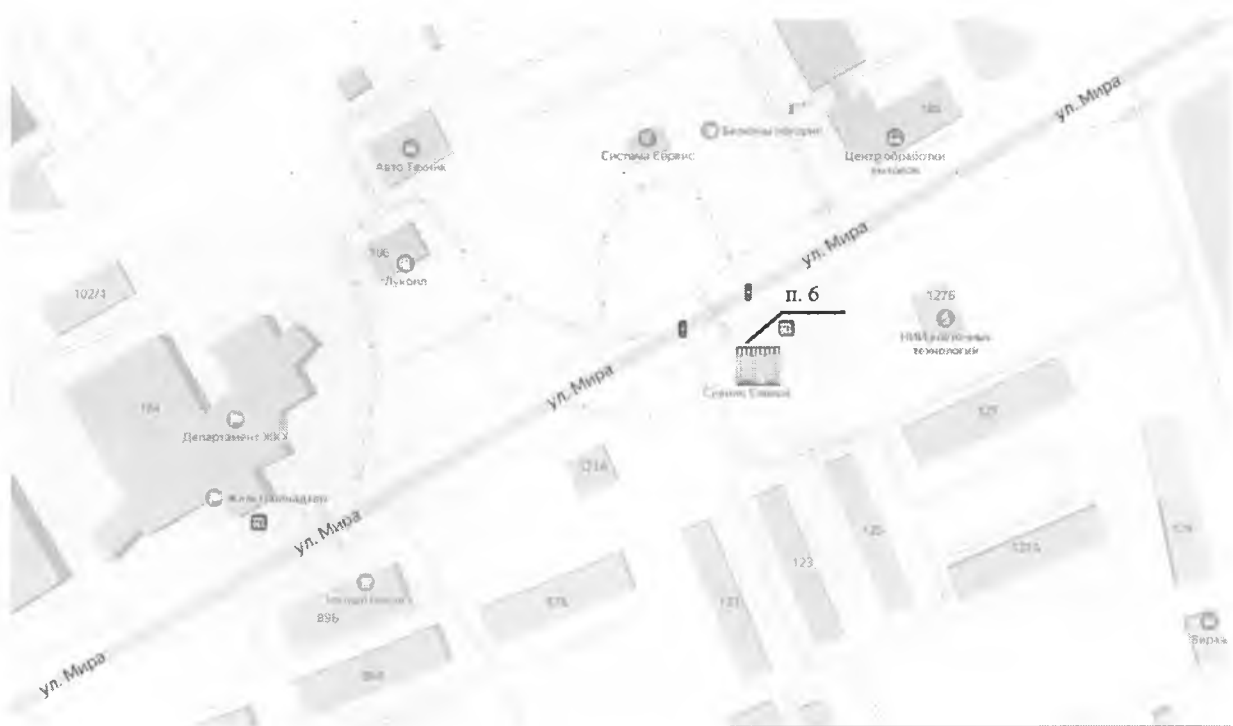


– павильон



– остановочный комплекс

Графическая часть схемы размещения нестационарных торговых объектов на территории города Ханты-Мансийска:
 №6 – ул.Мира, в районе домов №123-№125



Условные обозначения:

п.00 – номер в Схеме размещения нестационарных торговых объектов на территории города Ханты-Мансийска



– киоск



– павильон



– остановочный комплекс

Графическая часть схемы размещения нестационарных торговых объектов на территории города Ханты-Мансийска:
 №7 – ул.Ленина, в районе дома №107; №8 – ул.Ленина, д.85



Условные обозначения:

п.00 – номер в Схеме размещения нестационарных торговых объектов на территории города Ханты-Мансийска



– киоск



– павильон



– остановочный комплекс

Графическая часть схемы размещения нестационарных торговых объектов на территории города Ханты-Мансийска:
 №9 – ул.Патриса Лумумбы, район дома №57; №10 – ул.Строителей – ул.Дунина-Горкавича; №11 – ул.Чехова, д.63а



Условные обозначения:

п.00 – номер в Схеме размещения нестационарных торговых объектов на территории города Ханты-Мансийска



– киоск

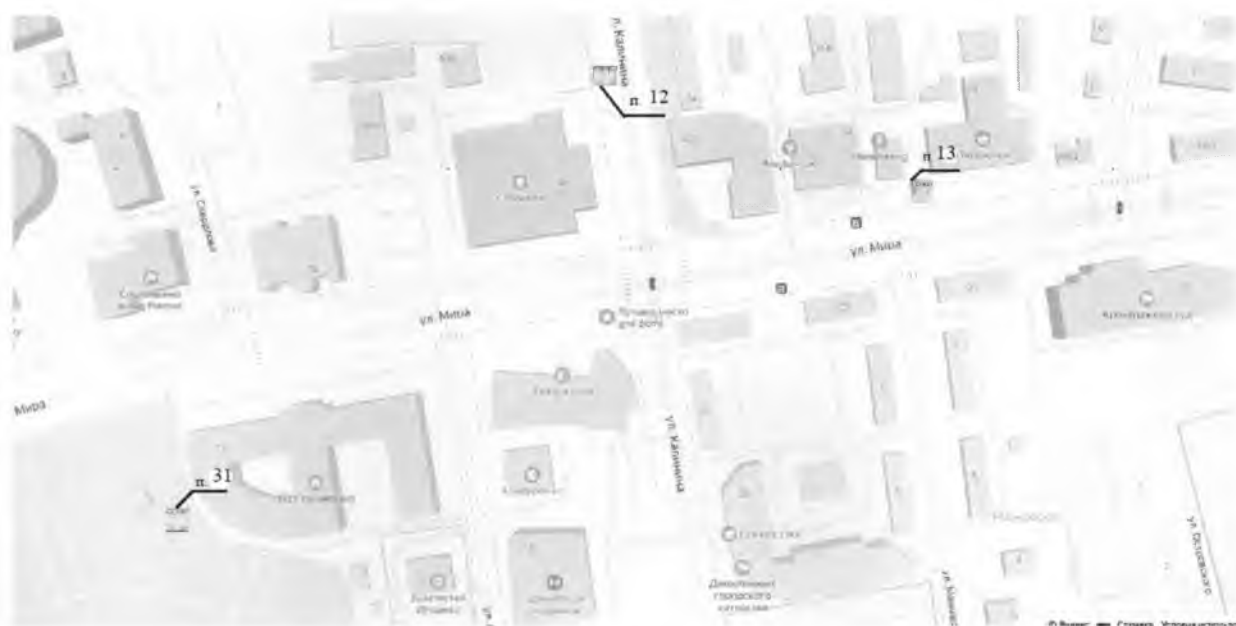


– павильон



– остановочный комплекс

Графическая часть схемы размещения нестационарных торговых объектов на территории города Ханты-Мансийска:
 №12 – ул.Калинина, остановка «Медучилище»; №13 – ул.Мира, д.46;
 №31 – ул.Мира, район д.13 (парк имени Бориса Лосева)



Условные обозначения:

п.00 – номер в Схеме размещения нестационарных торговых объектов на территории города Ханты-Мансийска



– киоск

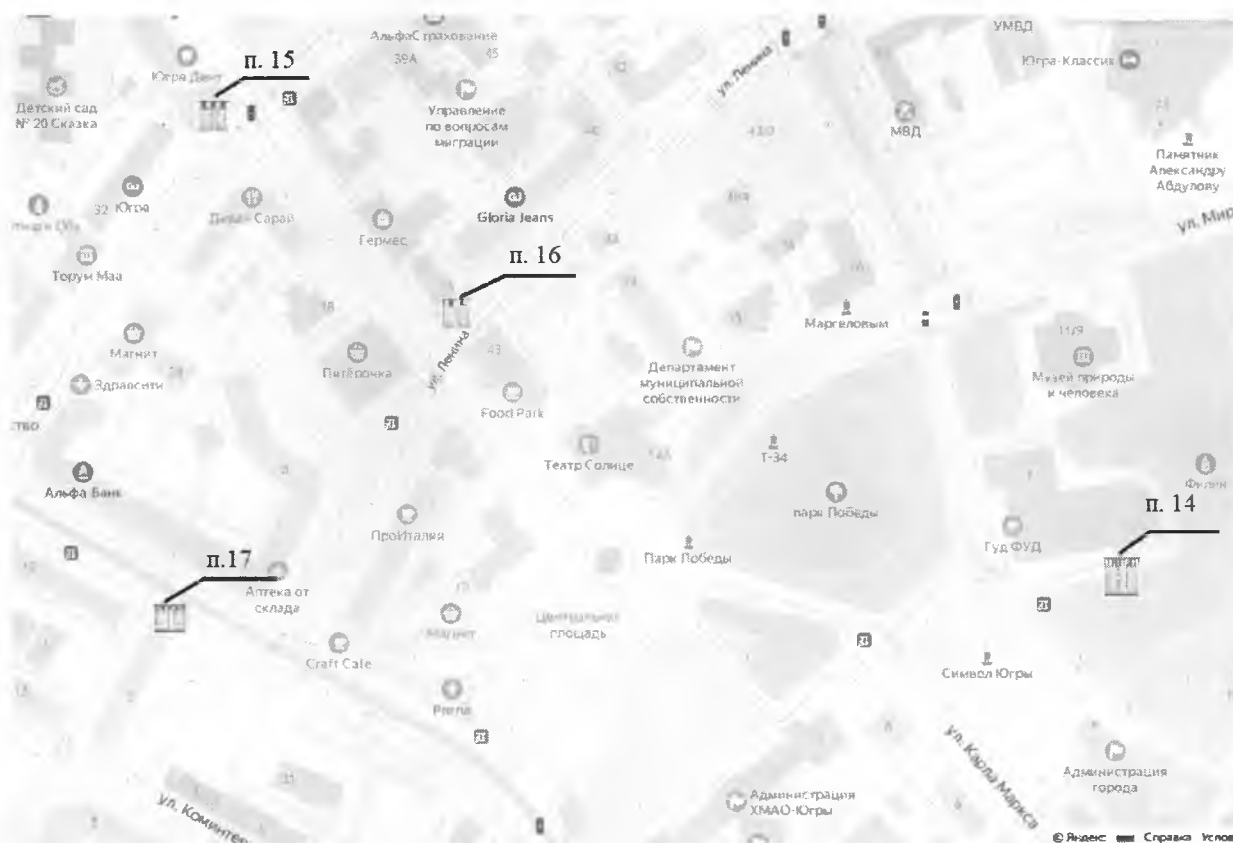


– павильон



– остановочный комплекс

Графическая часть схемы размещения нестационарных торговых объектов на территории города Ханты-Мансийска:
 №14 – ул.Дзержинского, район д.7 (парк имени Бориса Лосева);
 №15 – ул.Комсомольская, д.32; №16 – ул.Карла Маркса, д.15;
 №17 – ул.Энгельса, в районе дома №10



Условные обозначения:

п.00 – номер в Схеме размещения нестационарных торговых объектов на территории города Ханты-Мансийска



– киоск

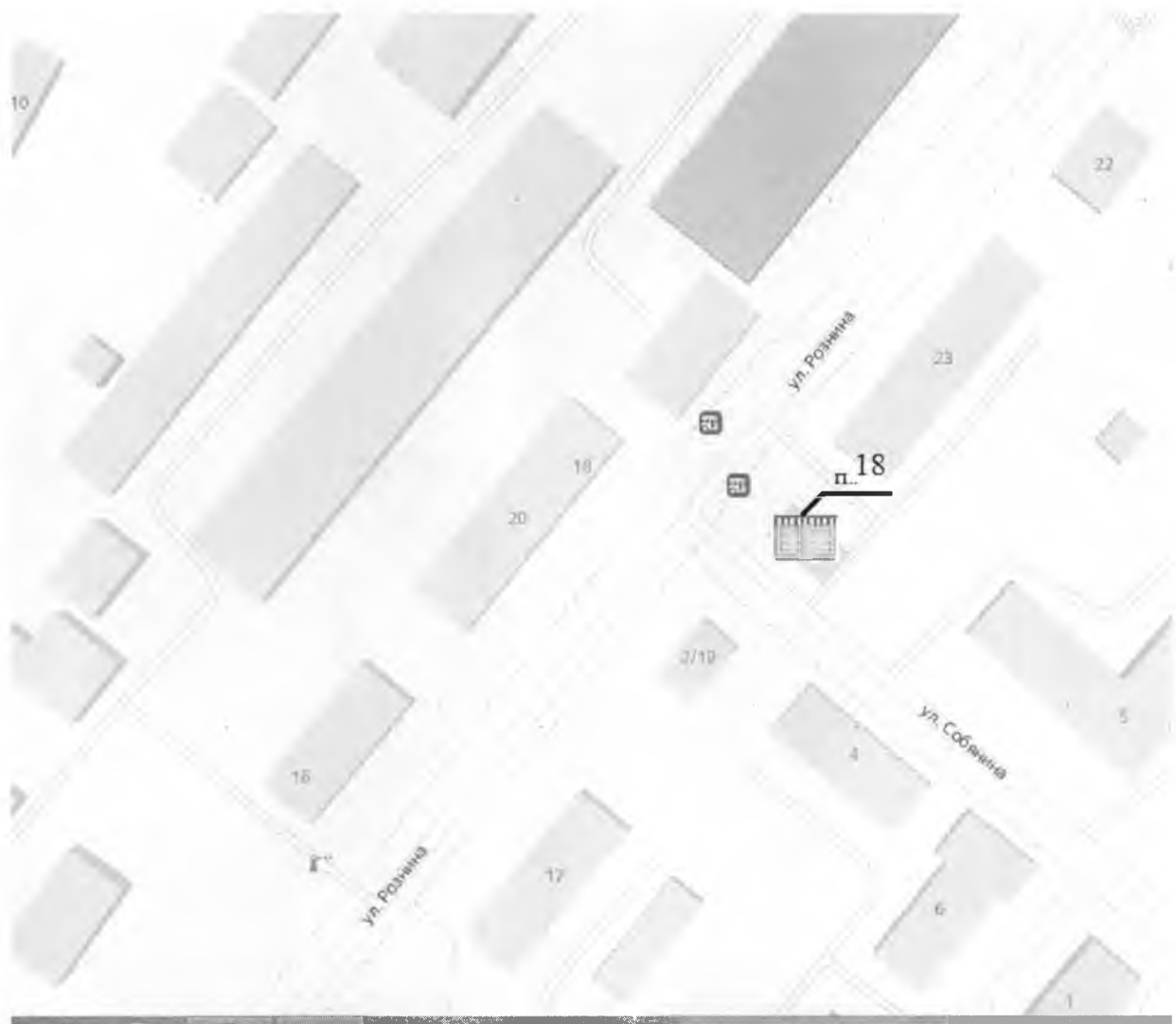


– павильон






– остановочный комплекс

Графическая часть схемы размещения нестационарных
торговых объектов на территории города Ханты-Мансийска:
№18 – ул.Собянина, д.3

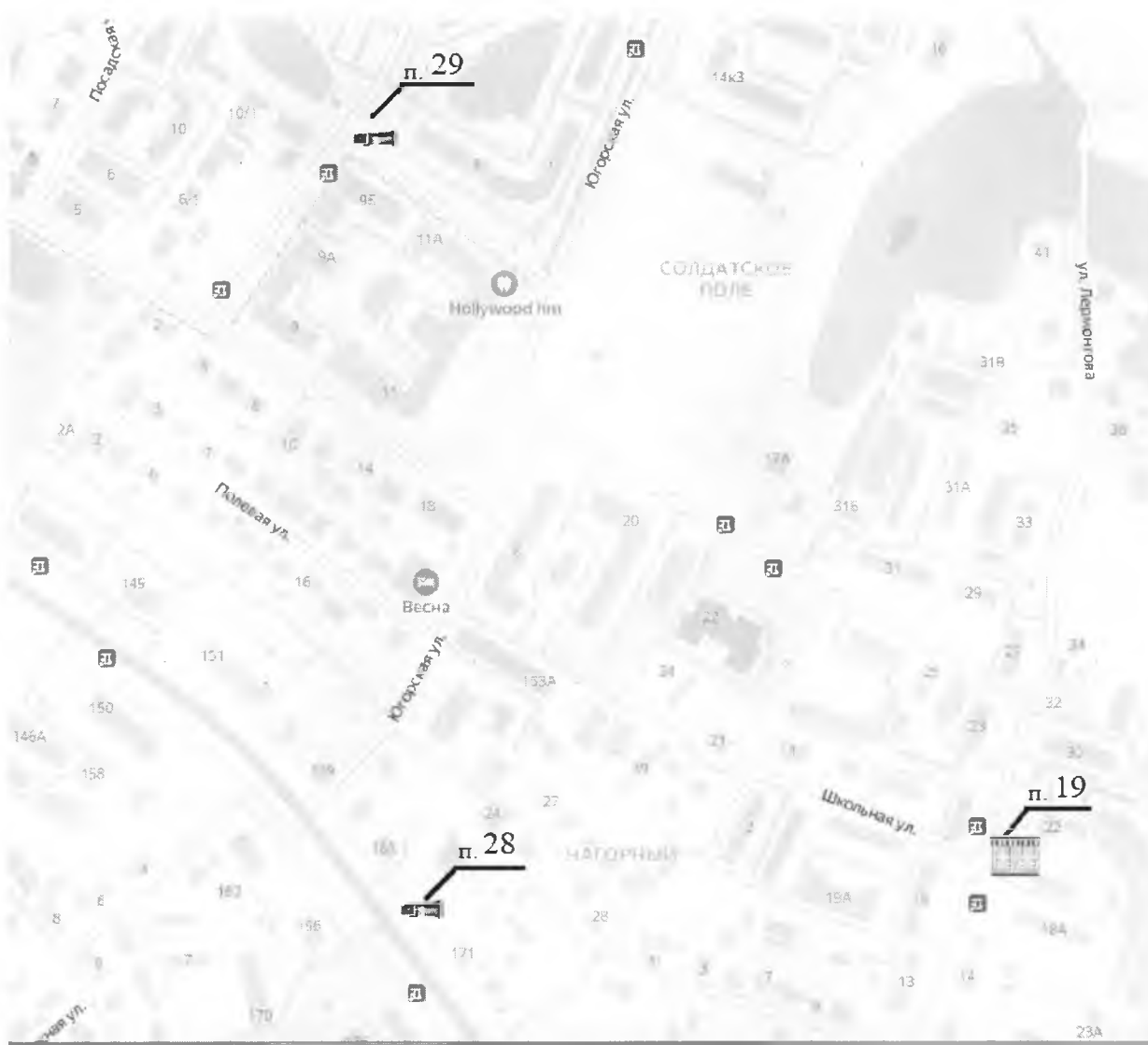


Условные обозначения:

п.00 – номер в Схеме размещения нестационарных торговых объектов на территории города Ханты-Мансийска

-  – киоск
-  – павильон
-  – остановочный комплекс

Графическая часть схемы размещения нестационарных торговых объектов на территории города Ханты-Мансийска:
 №19 – ул.Лермонтова, д.18; №28 – ул.Гагарина, район дома №169
 (остановка «Телецентр»); №29 – ул.Югорская, район д.9



Условные обозначения:

п.00 – номер в Схеме размещения нестационарных торговых объектов на территории города Ханты-Мансийска



– киоск

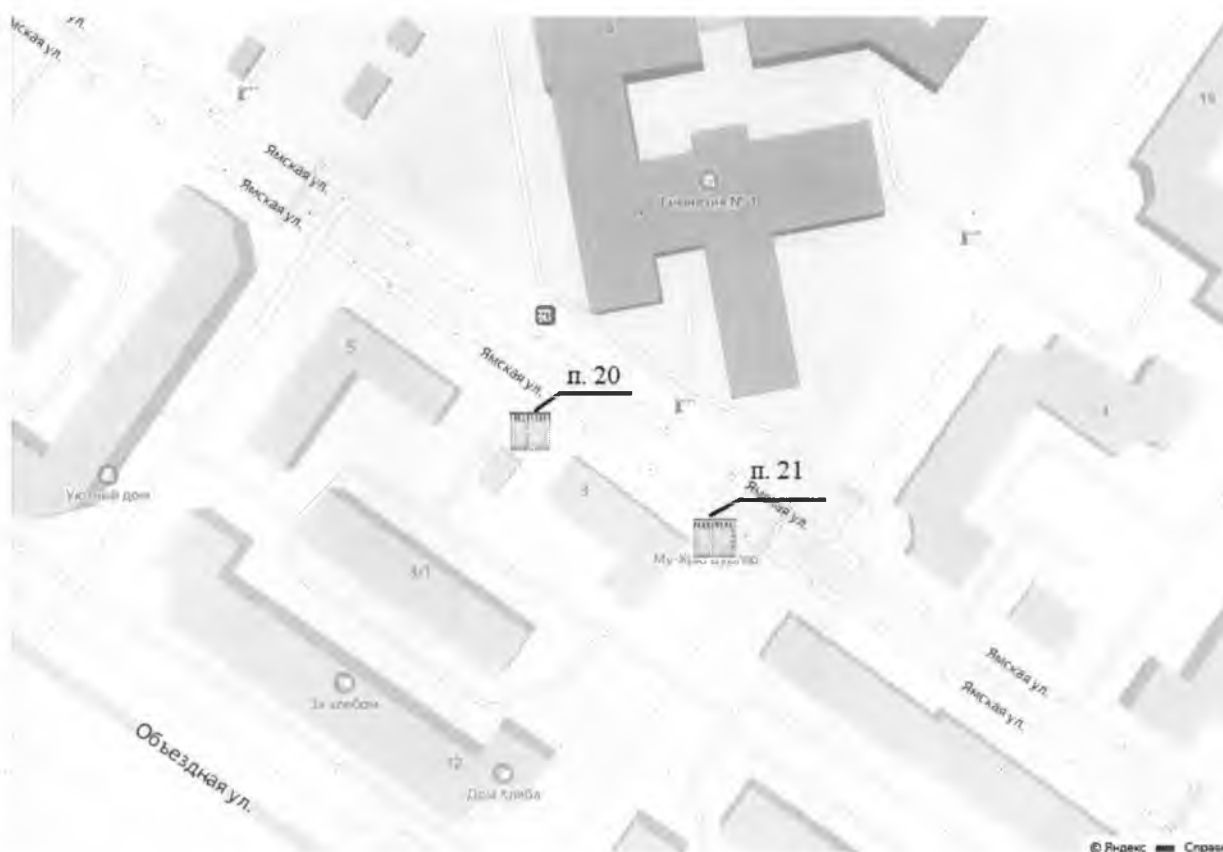


– павильон



– остановочный комплекс

Графическая часть схемы размещения нестационарных торговых объектов на территории города Ханты-Мансийска:
 №20 – ул.Ямская, д.3, д.5; №21 – ул.Ямская, д.3



Условные обозначения:

п.00 – номер в Схеме размещения нестационарных торговых объектов на территории города Ханты-Мансийска



– киоск



– павильон



– остановочный комплекс

Графическая часть схемы размещения нестационарных торговых объектов на территории города Ханты-Мансийска:
 №22 – ул.Ямская, д.14; №23 – ул.Ямская, д.14



Условные обозначения:

п.00 – номер в Схеме размещения нестационарных торговых объектов на территории города Ханты-Мансийска



– киоск

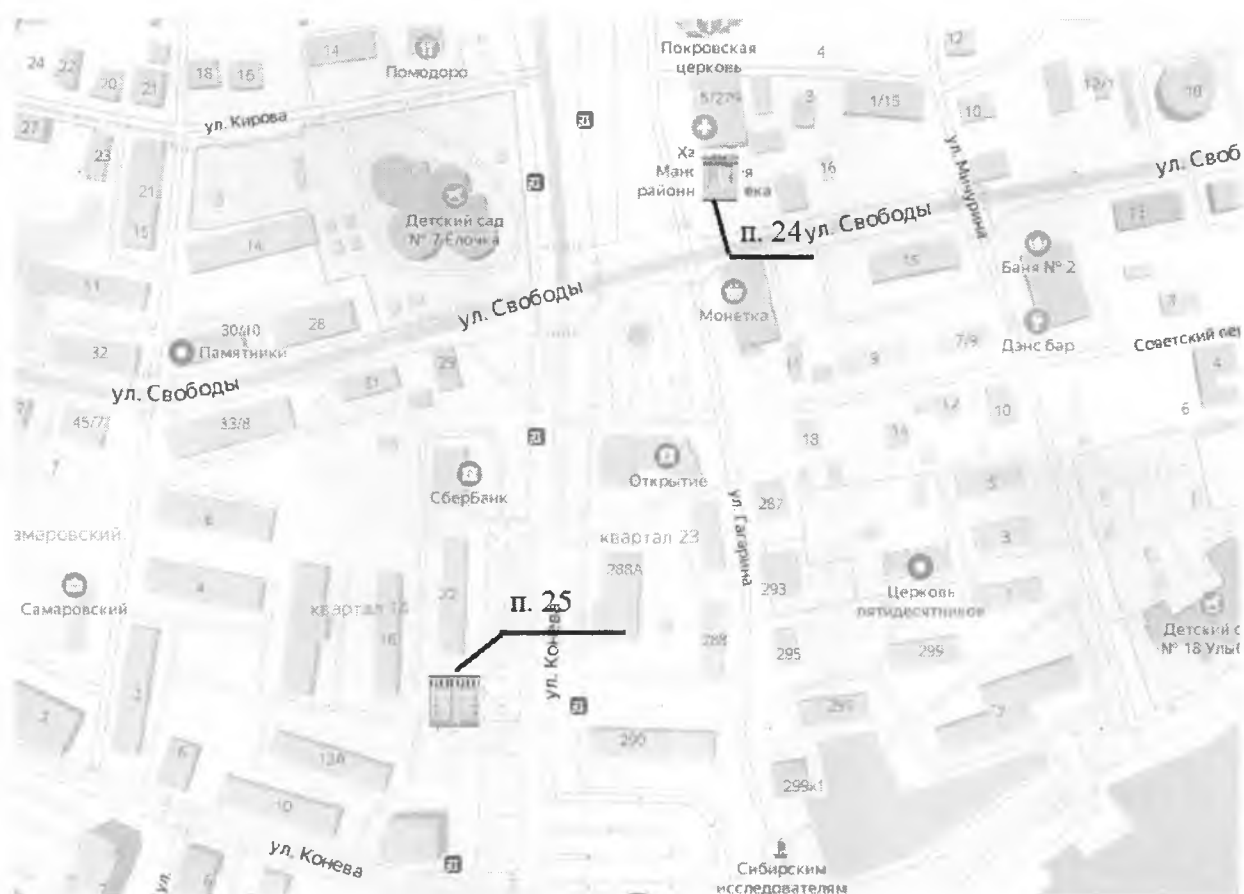


– павильон



– остановочный комплекс

Графическая часть схемы размещения нестационарных торговых объектов на территории города Ханты-Мансийска:
 №24 – ул.Гагарина (район аптеки, площадь Самарово);
 №25 – ул.Конева, д.22



Условные обозначения:

п.00 – номер в Схеме размещения нестационарных торговых объектов на территории города Ханты-Мансийска



– киоск



– павильон



– остановочный комплекс

Графическая часть схемы размещения нестационарных торговых объектов на территории города Ханты-Мансийска:

№26 – ул.Объездная, в районе Археопарка;

№27 – ул.Объездная, в районе Археопарка



Условные обозначения:

п.00 – номер в Схеме размещения нестационарных торговых объектов на территории города Ханты-Мансийска



– киоск



– павильон



– остановочный комплекс

Графическая часть схемы размещения нестационарных торговых объектов на территории города Ханты-Мансийска:
№30 – ул.Георгия Величко, район д.3



Условные обозначения:

п.00 – номер в Схеме размещения нестационарных торговых объектов на территории города Ханты-Мансийска



– киоск

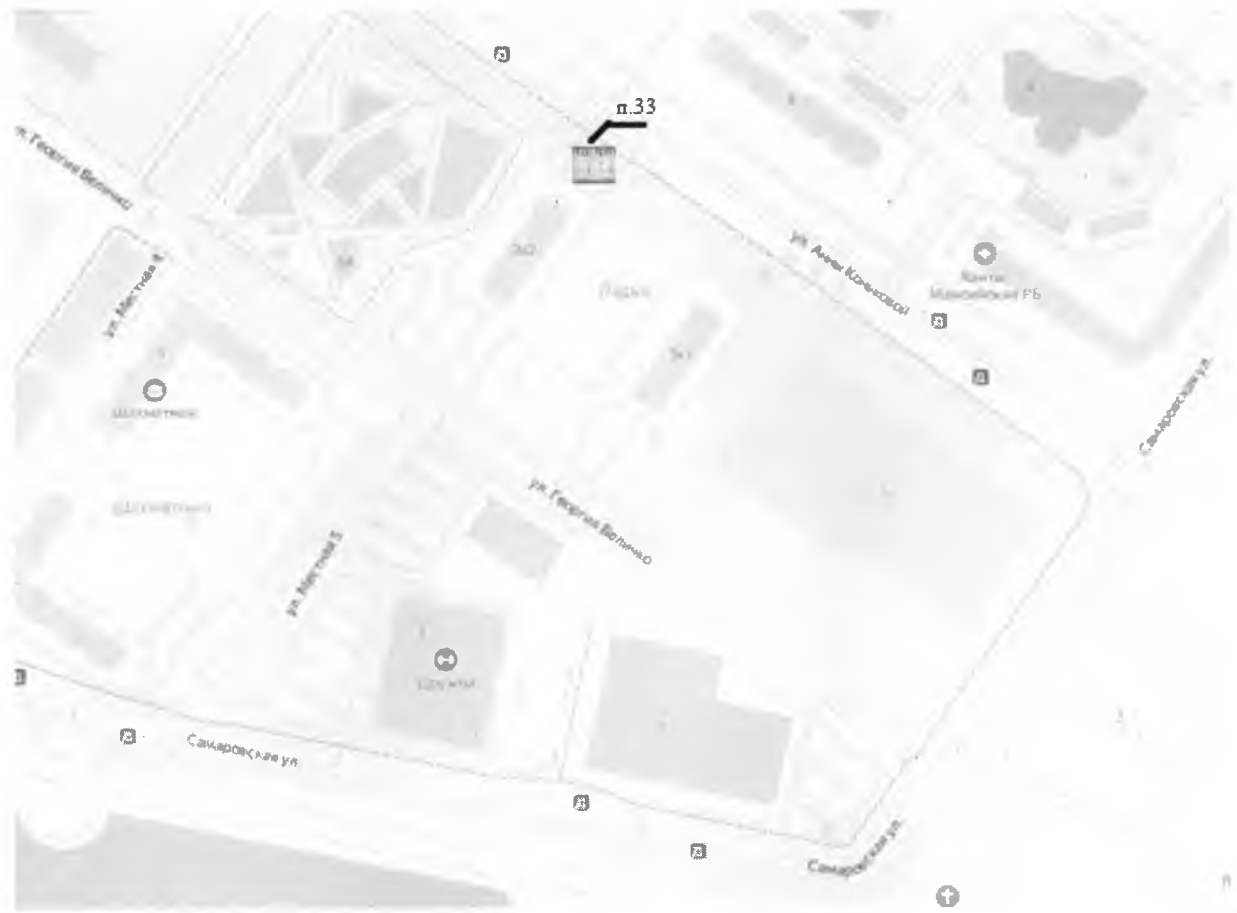


– павильон



– остановочный комплекс

Графическая часть схемы размещения нестационарных торговых объектов на территории города Ханты-Мансийска:
№33 – ул.Анны Коньковой, район д.3



Условные обозначения:

п.00 – номер в Схеме размещения нестационарных торговых объектов на территории города Ханты-Мансийска



– киоск



– павильон



– остановочный комплекс

Графическая часть схемы размещения нестационарных
торговых объектов на территории города Ханты-Мансийска:
№32 – микрорайон Восточный



Условные обозначения:

п.00 – номер в Схеме размещения нестационарных торговых
объектов на территории города Ханты-Мансийска



– киоск

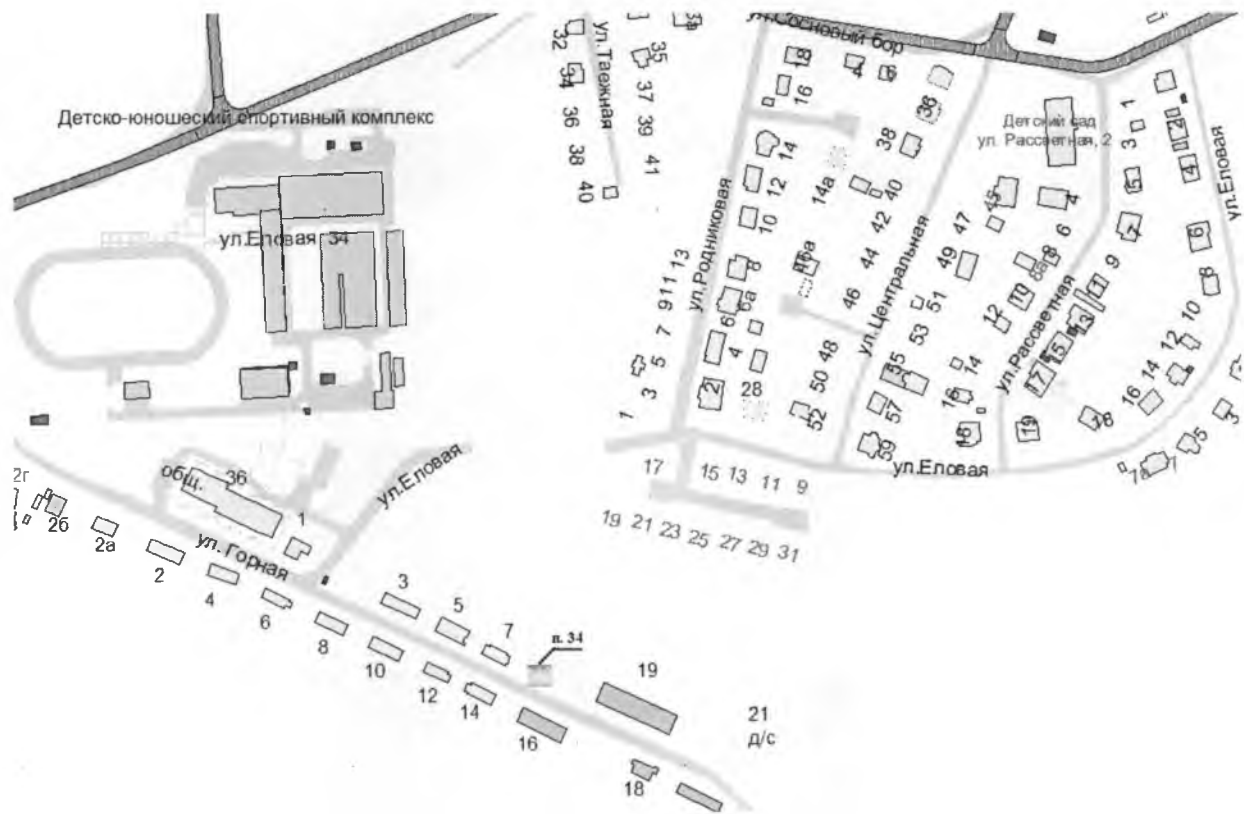


– павильон






– остановочный комплекс

Графическая часть схемы размещения нестационарных торговых объектов на территории города Ханты-Мансийска:
№34 – ул. Ферма Горная, д.19



Условные обозначения:

п.00 – номер в Схеме размещения нестационарных торговых объектов на территории города Ханты-Мансийска

-  – киоск
-  – павильон
-  – остановочный комплекс

Графическая часть схемы размещения нестационарных
торговых объектов на территории города Ханты-Мансийска:
№35 – павильон у Восточного кладбища



Условные обозначения:

п.00 – номер в Схеме размещения нестационарных торговых
объектов на территории города Ханты-Мансийска



– киоск

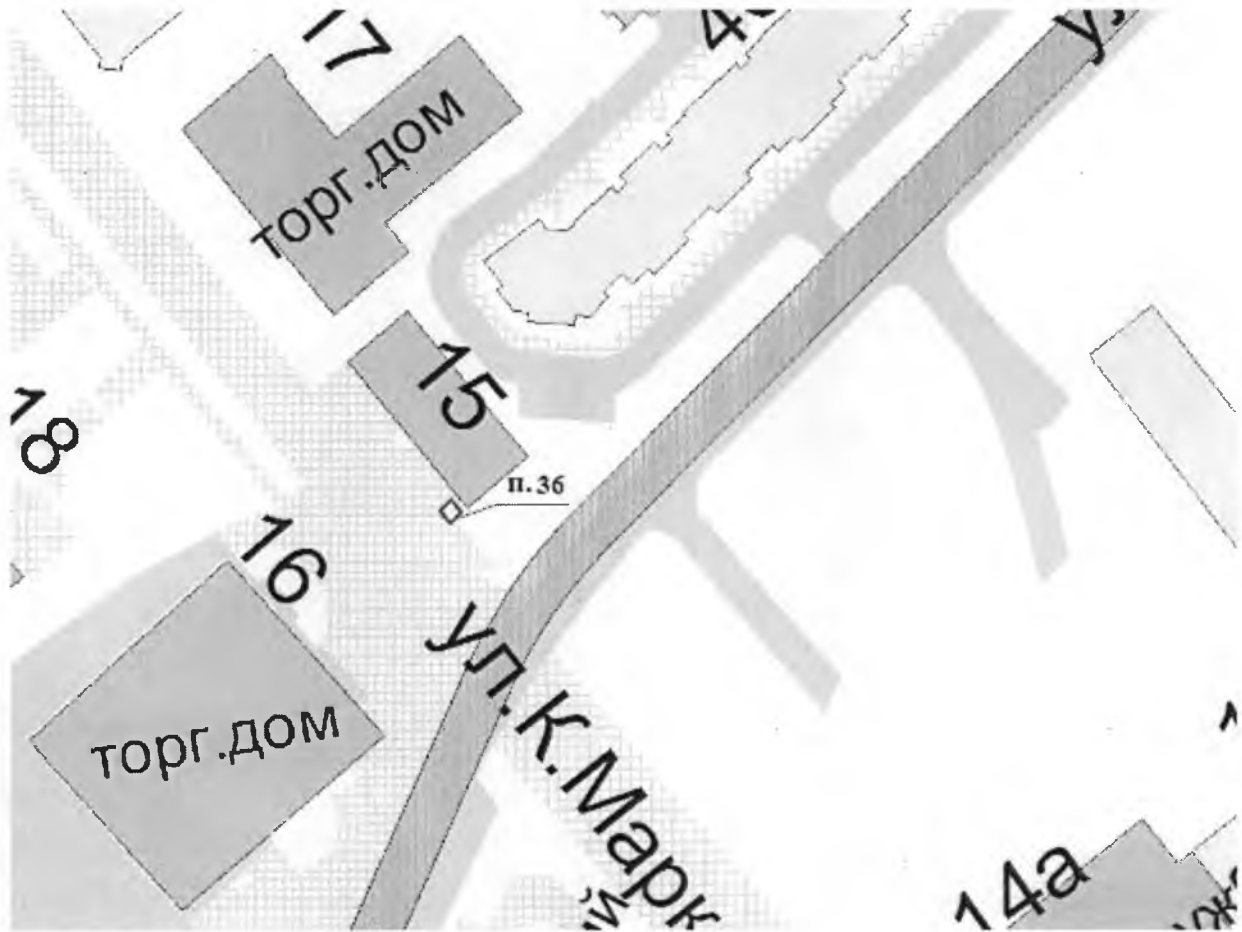


– павильон



– остановочный комплекс

Графическая часть схемы размещения нестационарных
торговых объектов на территории города Ханты-Мансийска:
№36 – ул.Карла Маркса, д.15



Условные обозначения:

п.00 – номер в Схеме размещения нестационарных торговых объектов на территории города Ханты-Мансийска



– киоск

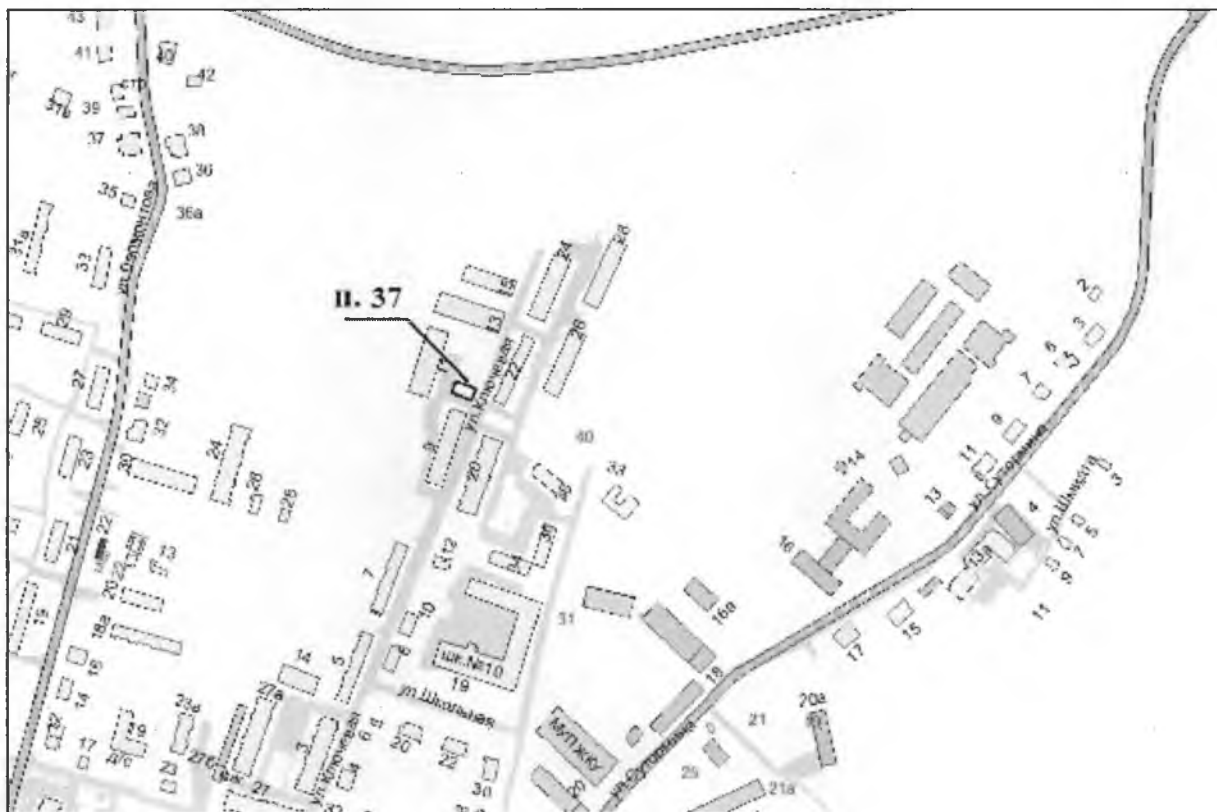


– павильон



– остановочный комплекс

Графическая часть схемы размещения нестационарных
торговых объектов на территории города Ханты-Мансийска:
№37 – ул.Ключевая, д.13



Условные обозначения:

п.00 – номер в Схеме размещения нестационарных торговых объектов на территории города Ханты-Мансийска



– киоск



– павильон



– остановочный комплекс

